



No part of this product may be reproduced in any form or by any electronic or mechanical means, including information storage and retrieval systems, without written permission from the IB.

Additionally, the license tied with this product prohibits commercial use of any selected files or extracts from this product. Use by third parties, including but not limited to publishers, private teachers, tutoring or study services, preparatory schools, vendors operating curriculum mapping services or teacher resource digital platforms and app developers, is not permitted and is subject to the IB's prior written consent via a license. More information on how to request a license can be obtained from <http://www.ibo.org/contact-the-ib/media-inquiries/for-publishers/guidance-for-third-party-publishers-and-providers/how-to-apply-for-a-license>.

Aucune partie de ce produit ne peut être reproduite sous quelque forme ni par quelque moyen que ce soit, électronique ou mécanique, y compris des systèmes de stockage et de récupération d'informations, sans l'autorisation écrite de l'IB.

De plus, la licence associée à ce produit interdit toute utilisation commerciale de tout fichier ou extrait sélectionné dans ce produit. L'utilisation par des tiers, y compris, sans toutefois s'y limiter, des éditeurs, des professeurs particuliers, des services de tutorat ou d'aide aux études, des établissements de préparation à l'enseignement supérieur, des fournisseurs de services de planification des programmes d'études, des gestionnaires de plateformes pédagogiques en ligne, et des développeurs d'applications, n'est pas autorisée et est soumise au consentement écrit préalable de l'IB par l'intermédiaire d'une licence. Pour plus d'informations sur la procédure à suivre pour demander une licence, rendez-vous à l'adresse <http://www.ibo.org/fr/contact-the-ib/media-inquiries/for-publishers/guidance-for-third-party-publishers-and-providers/how-to-apply-for-a-license>.

No se podrá reproducir ninguna parte de este producto de ninguna forma ni por ningún medio electrónico o mecánico, incluidos los sistemas de almacenamiento y recuperación de información, sin que medie la autorización escrita del IB.

Además, la licencia vinculada a este producto prohíbe el uso con fines comerciales de todo archivo o fragmento seleccionado de este producto. El uso por parte de terceros —lo que incluye, a título enunciativo, editoriales, profesores particulares, servicios de apoyo académico o ayuda para el estudio, colegios preparatorios, desarrolladores de aplicaciones y entidades que presten servicios de planificación curricular u ofrezcan recursos para docentes mediante plataformas digitales— no está permitido y estará sujeto al otorgamiento previo de una licencia escrita por parte del IB. En este enlace encontrará más información sobre cómo solicitar una licencia: <http://www.ibo.org/es/contact-the-ib/media-inquiries/for-publishers/guidance-for-third-party-publishers-and-providers/how-to-apply-for-a-license>.

Geografía
Nivel superior y nivel medio
Prueba 1 – cuadernillo de consulta

Miércoles 8 de mayo de 2019 (tarde)

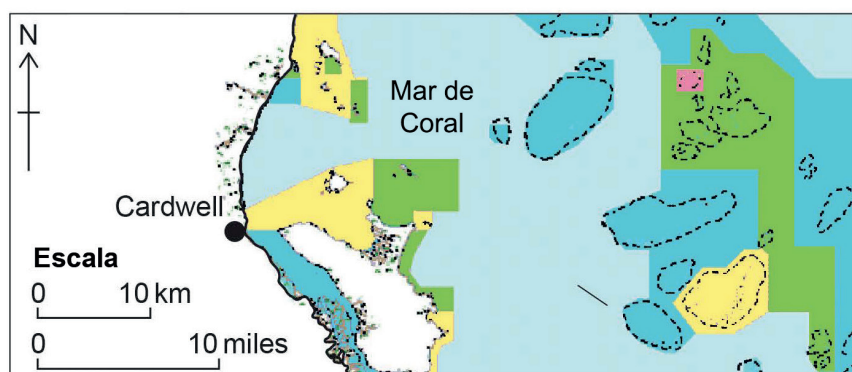
Instrucciones para los alumnos

- No abra este cuadernillo hasta que se lo autoricen.
- Este cuadernillo acompaña a la prueba 1.

Opción B — Océanos y litorales

3. El cuadro y el mapa muestran las zonas de gestión creadas para controlar las actividades humanas en la franja costera de un país que cuenta con arrecifes de coral.

| Actividades permitidas en las distintas zonas | Acuicultura | Buceo | Pesca con caña | Investigación | Turismo |
|---|-------------|-------|----------------|---------------|---------|
| Zona de uso general | Permiso | ✓ | ✓ | Permiso | Permiso |
| Zona de protección del hábitat | Permiso | ✓ | ✓ | Permiso | Permiso |
| Zona de conservación | Permiso | ✓ | ✓ | Permiso | Permiso |
| Zona del parque nacional marítimo | X | ✓ | X | Permiso | Permiso |
| Zona de preservación | X | X | X | Permiso | X |



Leyenda:

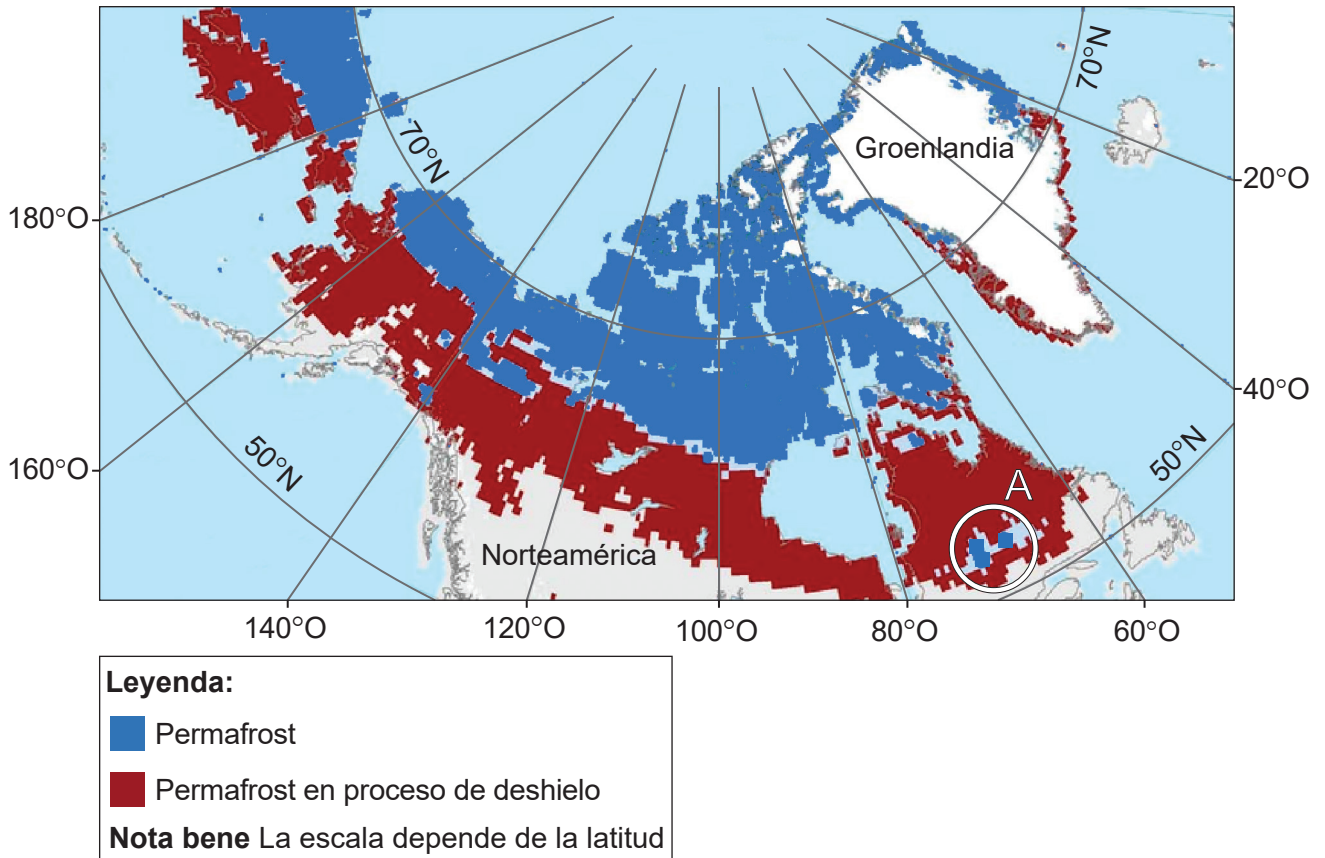
— Línea de costa - - - - - Arrecife de coral sumergido

| | |
|---------|--|
| Permiso | Permitido, pero debe obtenerse permiso |
| ✓ | Permitido siempre |
| X | No se permite nunca |

[Fuente: Cuadro: adaptado de the Great Barrier Reef Marine Park Activity Matrix © Commonwealth of Australia (GBRMPA) 2005
Mapa: adaptada de the Great Barrier Reef Marine Park Zoning Plan © Commonwealth of Australia (GBRMPA) 2005]

Opción C — Ambientes extremos

5. El mapa muestra las condiciones previstas para el permafrost de Groenlandia y Norteamérica en 2080.



[Fuente: Dr. Sergey Marchenko, el Instituto Geofísico de la Universidad de Alaska Fairbanks, Estados Unidos]

Opción E — Ocio, turismo y deporte

9. La fotografía aérea muestra un destino turístico costero en crecimiento de un país de ingresos medios.



Escala:

0 500 m

[Fuente: DigitalGlobe via Getty Images]

Opción F — Alimentación y salud

11. El diagrama muestra los cambios previstos en el número total de personas ricas (aquellas que ganan USD 10 al día o más) y su distribución en cuatro regiones del mundo entre 2009 y 2030.

Eliminado por motivos relacionados con los
derechos de autor






Opción G — Medios urbanos

13. El mapa muestra parte de La Haya (una ciudad posindustrial europea).














[Fuente: adaptado de Janwillemvanaalst/Wikimedia archivo disponible bajo la licencia Creative Commons CC BY-SA 3.0 (<https://creativecommons.org/licenses/by-sa/3.0/deed.en>)]



Leyenda:**Edificios**

-  De poca altura, de gran altura
-  Año de construcción, mayor a menor antigüedad
-  Invernadero, depósito de combustible
-  Comercial, oficinas, enseñanza
-  Industrial, hostelería, deportivo








Carreteras

-  Troncal
-  Carretera principal
-  Carretera secundaria
-  Carretera local
-  Calle, carretera asfaltada
-  Carril bici, camino/zona peatonal
-  Carril bus o zona para autobuses
-  Aparcamiento
-  Túnel
-  Puente sobre pilares
-  Pista forestal









Ferrocarril

-  Ferrocarril con estación
-  Tranvía sin estación





Hidrografía

-  Curso de agua de más de 6 metros de ancho
-  Represa, tubería (sifón)
-  Ferry, ruta de navegación marítima
-  Baliza luminosa, amarre
-  Muelle, dársena
-  Marca kilométrica en el agua
-  Embarcadero, rompeolas

Terreno

-  Tierra cultivable
-  Zona urbanizada: residencial
-  Zona urbanizada: industrial
-  Vivero, centro de jardinería
-  Bosque caducifolio
-  Bosque de coníferas
-  Bosque mixto
-  Mimbreras, sauces
-  Prado, pradera
-  Arena, duna

Torres

-  Torre, torre de iglesia
-  Torre de agua, faro
-  Antena de radio, torre de radio
-  Control de tráfico aéreo, mirador










Otros símbolos

-  Antorcha, chimenea elevada
-  Iglesia, mezquita, sinagoga
-  Otras religiones, estación de bombeo
-  Gasolinera, piscina
-  Aerogenerador, hito
-  Molino de viento, bomba eólica
-  Antena de telecomunicaciones; antena C2000
-  Monumento, cementerio
-  Zona de acampada, capilla, cruz
-  Zona deportiva, golf, patinaje, tenis
-  Telescopio, torres de telecomunicaciones
-  Señal de carril bici, parada de autobús



Códigos

-  Código postal

Servicios

-  Sede de gobierno regional, ayuntamiento
-  Parque de bomberos, ambulancias
-  Policía, policía militar, centro de emergencias
-  Protección civil, palacio
-  Fuerzas armadas
-  Hospital, institución mental
-  Tribunal, cárcel
-  Reformatorio, salud pública
-  Salvamento marítimo, salvamento marítimo

Lugares peligrosos

-  Empresa con riesgo de accidente mayor
-  Gas; GLP